

ИЗМЕНЕНИЯ

в проект планировки и проект межевания части территории д. Кичаново Култаевского сельского поселения Пермского муниципального района Пермского края в районе ул. Светлая и ул. Безымянная, утвержденного постановлением администрации Пермского муниципального района от 06 августа 2019 г. № 473

1. Таблицу 1 раздела 4 тома 1 изложить в новой редакции:

№ п/п	Номер земельного участка на плане	Категория земель	Разрешенное использование	Площадь, кв.м.	Способ формирования	Необходимость изъятия для муниципальных нужд	Отнесение к ТОП
I этап							
1	:ЗУ1	земли населенных пунктов	Земельные участки (территории) общего пользования	25	Образование земельного участка путем раздела земельного участка с кадастровым номером 59:32:0760001:1363 с сохранением в измененных границах	да	да
2	:ЗУ3	земли населенных пунктов	Земельные участки (территории) общего пользования	9604	Образование земельного участка из земель, собственность на которые не разграничена	-	да
3	:ЗУ5	земли населенных пунктов	Земельные участки (территории) общего пользования	341	Образование земельного участка путем раздела земельного участка с кадастровым номером 59:32:3980008:4366 с сохранением в измененных	-	да

					границах		
4	:ЗУ4	земли населенных пунктов	Земельные участки (территории) общего пользования	4214	Образование земельного участка путем перераспределения земельного участка с кадастровым номером 59:32:0760001:1354 и земель, собственность на которые не разграничена	-	да
5	:ЗУ7	земли населенных пунктов	Земельные участки (территории) общего пользования	58	Образование земельного участка путем раздела земельного участка с кадастровым номером 59:32:3980008:3079 с сохранением в измененных границах	-	да
6	:ЗУ8	земли населенных пунктов	Земельные участки (территории) общего пользования	94	Образование земельного участка из земель, собственность на которые не разграничена	-	да
7	:ЗУ9	земли населенных пунктов	Земельные участки (территории) общего пользования	31	Образование земельного участка из земель, собственность на которые не разграничена	-	да
8	:ЗУ10	земли населенных пунктов	Земельные участки (территории) общего пользования	149	Образование земельного участка из земель, собственность на которые не разграничена	-	да
9	:ЗУ11	земли населенных пунктов	Земельные участки (территории) общего пользования	428	Образование земельного участка из земель, собственность на которые не разграничена	-	да

10	:ЗУ12	земли населенных пунктов	Земельные участки (территории) общего пользования	82	Образование земельного участка из земель, собственность на которые не разграничена	-	да
11	:ЗУ14	земли населенных пунктов	Земельные участки (территории) общего пользования	2043	Образование земельного участка из земель, собственность на которые не разграничена	-	да
12	:ЗУ17	земли населенных пунктов	Земельные участки (территории) общего пользования	574	Образование земельного участка из земель, собственность на которые не разграничена	-	да
13	:ЗУ18	земли населенных пунктов	Земельные участки (территории) общего пользования	338	Образование земельного участка из земель, собственность на которые не разграничена	-	да
14	:ЗУ19	земли населенных пунктов	Земельные участки (территории) общего пользования	261	Образование земельного участка из земель, собственность на которые не разграничена	-	да
15	:ЗУ20	земли населенных пунктов	Земельные участки (территории) общего пользования	256	Образование земельного участка из земель, собственность на которые не разграничена	-	да
16	:ЗУ21	земли населенных пунктов	Земельные участки (территории) общего	2573	Образование земельного участка путем перераспределения земельного участка с кадастровым номером	-	да

			пользования		59:32:0760001:1376 и земель, собственность на которые не разграничена		
II этап							
17	:ЗУ22	земли населенных пунктов	Земельные участки (территории) общего пользования	2598	Образование земельного участка путем объединения земельных участков с условными обозначениями :ЗУ1 и :ЗУ21, образованными в 1 этапе межевания	-	да

2. Таблицу 2 раздела 6 тома 1 изложить в новой редакции:

1 участок красных линий		
№ п/п	X	Y
1	506696.11	2216794.69
2	506668.29	2216806.58
3	506677.75	2216825.79
4	506693.11	2216859.06
5	506701.63	2216868.92
6	506721.86	2216891.29
7	506738.94	2216908.27
8	506757.91	2216927.75
9	506760.78	2216930.71
10	506771.84	2216941.83
11	506786.38	2216956.06
12	506801.48	2216971.43
13	506817.08	2216987.03
14	506819.07	2216984.77
15	506830.52	2216993.34
16	506839.32	2216985.69
17	506846.28	2216978.90
18	506848.58	2216981.00
19	506861.72	2216993.08
20	506896.40	2216959.69
21	506881.10	2216944.95
2 участок красных линий		
№ п/п	X	Y
1	507094.69	2217094.39
2	507109.68	2217104.64
3	507073.28	2217152.56
4	507062.62	2217144.68
5	507041.61	2217129.74
6	507020.01	2217115.15
7	506991.30	2217094.14
8	506966.63	2217071.52
9	506944.66	2217054.05
10	506929.49	2217042.37
11	506907.50	2217025.11
12	506905.83	2217023.80
13	506910.22	2217018.67
14	506873.69	2216989.45
15	506905.28	2216959.92
16	506906.21	2216959.04
17	506939.36	2216985.00

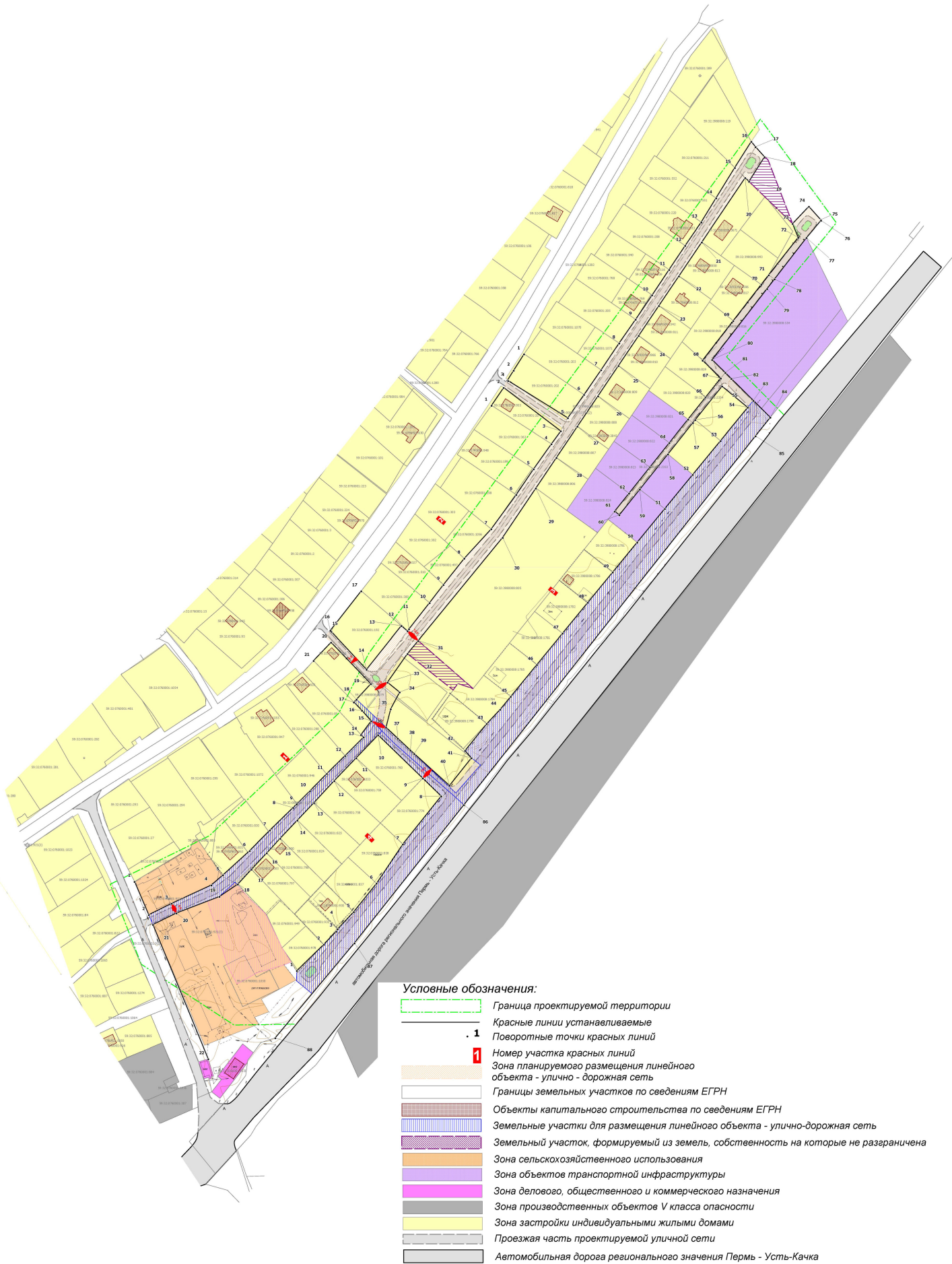
3 участок красных линий		
№ п/п	X	Y
1	507137.84	2217121.72
2	507124.15	2217113.04
3	507115.78	2217107.74
4	507115.38	2217108.38
5	507084.26	2217158.46
6	507103.75	2217172.10
7	507124.47	2217186.42
8	507146.92	2217201.51
9	507166.81	2217215.41
10	507187.17	2217229.25
11	507208.56	2217243.50
12	507228.67	2217257.01
13	507248.21	2217270.46
14	507268.39	2217282.90
15	507293.92	2217298.65
16	507315.76	2217312.49
17	507311.30	2217316.09
18	507302.93	2217323.58
19	507282.31	2217310.57
20	507285.41	2217307.38
21	507231.53	2217270.93
22	507203.10	2217251.71
23	507178.29	2217234.93
24	507153.19	2217217.96
25	507128.08	2217200.97
26	507102.59	2217183.73
27	507077.18	2217166.54
28	507051.04	2217148.86
29	507025.54	2217131.61
30	506984.21	2217103.72
31	506897.77	2217032.82
32	506886.90	2217023.79
33	506862.96	2217007.00
34	506854.67	2217017.24
35	506840.65	2217009.76
36	506825.22	2217005.84
37	506815.93	2217015.72
38	506806.01	2217026.26
39	506803.10	2217029.50
40	506776.46	2217059.10
41	506799.54	2217077.55

42	506805.63	2217072.15
43	506828.22	2217090.39
44	506840.16	2217101.64
45	506851.06	2217110.60
46	506877.72	2217132.51
47	506903.85	2217154.00
48	506929.66	2217175.22
49	506955.08	2217196.12
50	506980.11	2217216.69
51	507008.28	2217239.85
52	507036.85	2217263.34
53	507065.23	2217286.67
54	507093.03	2217309.53
55	507110.81	2217287.93
56	507082.70	2217265.43
57	507080.26	2217263.47
58	507054.01	2217242.48
59	507024.51	2217218.87
60	507003.11	2217201.74
61	507006.17	2217197.80
62	507021.17	2217209.80
63	507043.06	2217227.33
64	507063.57	2217243.74
65	507083.12	2217259.38
66	507101.60	2217274.14
67	507117.48	2217286.88
68	507132.56	2217271.65
69	507165.74	2217297.36
70	507196.03	2217320.84
71	507204.10	2217327.10
72	507235.49	2217351.86
73	507246.96	2217347.17
74	507261.36	2217360.81
75	507250.18	2217370.83
76	507249.63	2217370.99
77	507235.27	2217358.85
78	507200.59	2217331.97
79	507192.55	2217325.73
80	507133.08	2217279.65
81	507122.19	2217290.64
82	507117.18	2217295.71
83	507098.80	2217314.28
84	507084.69	2217328.53

















85	507069.27	2217316.03
86	506760.24	2217071.19
87	506644.62	2216979.33
88	506565.06	2216912.75
4 участок красных линий		
№ п/п	X	Y
1	506621.42	2216930.96
2	506643.39	2216953.62
3	506654.38	2216964.03
4	506656.24	2216965.23
5	506670.75	2216978.71
6	506694.50	2216997.86
7	506727.34	2217019.92
8	506767.60	2217052.15
9	506782.55	2217036.65
10	506818.76	2216999.18
11	506799.57	2216980.71
12	506780.46	2216962.31
13	506761.97	2216945.23
14	506747.35	2216931.36
15	506732.14	2216916.92
16	506719.96	2216905.58
17	506706.28	2216892.86
18	506693.90	2216881.39
19	506683.52	2216865.89
20	506669.62	2216829.66
21	506660.00	2216810.11
22	506547.53	2216856.54



Проект планировки части территории д. Кичаново Култаевского сельского поселения
Пермского муниципального района Пермского края
в районе ул. Светлая и ул. Безымянная
Чертеж красных линий. Чертеж зоны планируемого размещения линейного объекта.



Условные обозначения:

-  Граница проектируемой территории
-  Красные линии устанавливаемые
-  Поворотные точки красных линий
-  Номер участка красных линий
-  Зона планируемого размещения линейного объекта - улочно - дорожная сеть
-  Границы земельных участков по сведениям ЕГРН
-  Объекты капитального строительства по сведениям ЕГРН
-  Земельные участки для размещения линейного объекта - улочно-дорожная сеть
-  Земельный участок, формируемый из земель, собственность на которые не разграничена
-  Зона сельскохозяйственного использования
-  Зона объектов транспортной инфраструктуры
-  Зона делового, общественного и коммерческого назначения
-  Зона производственных объектов V класса опасности
-  Зона застройки индивидуальными жилыми домами
-  Проезжая часть проектируемой уличной сети
-  Автомобильная дорога регионального значения Пермь - Усть-Качка

4. Таблицу 1 раздела 3 тома 3 изложить в новой редакции:

Экспликация формируемых земельных участков

№ п/п	Номер земельного участка на плане	Категория земель	Разрешенное использование	Площадь, кв.м.	Способ формирования	Необходимость изъятия для муниципальных нужд	Отнесение к ТОП
I этап							
1	:ЗУ1	земли населенных пунктов	Земельные участки (территории) общего пользования	25	Образование земельного участка путем раздела земельного участка с кадастровым номером 59:32:0760001:1363 с сохранением в измененных границах	да	да
2	:ЗУ2	земли населенных пунктов	Проектом межевания территории не предусматривается	3121		-	-
3	:ЗУ3	земли населенных пунктов	Земельные участки (территории) общего пользования	9604	Образование земельного участка из земель, собственность на которые не разграничена	-	да
4	:ЗУ5	земли населенных пунктов	Земельные участки (территории) общего пользования	341	Образование земельного участка путем раздела земельного участка с кадастровым номером 59:32:3980008:4366 с сохранением в измененных границах	-	да
5	59:32:3980008:4366	земли населенных пунктов	Проектом межевания территории не предусматривается	56		-	-
6	:ЗУ4	земли населенных пунктов	Земельные участки (территории) общего пользования	4214	Образование земельного участка путем перераспределения земельного участка с кадастровым номером 59:32:0760001:1354 и земель, собственность на которые не разграничена	-	да
7	:ЗУ6	земли	Земельные участки	81	Образование земельного	-	да

		населенных пунктов	(территории) общего пользования		участка из земель, собственность на которые не разграничена		
8	:ЗУ7	земли населенных пунктов	Земельные участки (территории) общего пользования	58	Образование земельного участка путем раздела земельного участка с кадастровым номером 59:32:3980008:3079 с сохранением в измененных границах	-	да
9	59:32:3980008:3079	земли населенных пунктов	Проектом межевания территории не предусматривается	182		-	-
10	:ЗУ8	земли населенных пунктов	Земельные участки (территории) общего пользования	94	Образование земельного участка из земель, собственность на которые не разграничена	-	да
11	:ЗУ9	земли населенных пунктов	Земельные участки (территории) общего пользования	31	Образование земельного участка из земель, собственность на которые не разграничена	-	да
12	:ЗУ10	земли населенных пунктов	Земельные участки (территории) общего пользования	149	Образование земельного участка из земель, собственность на которые не разграничена	-	да
13	:ЗУ11	земли населенных пунктов	Земельные участки (территории) общего пользования	428	Образование земельного участка из земель, собственность на которые не разграничена	-	да
14	:ЗУ12	земли населенных пунктов	Земельные участки (территории) общего пользования	82	Образование земельного участка из земель, собственность на которые не разграничена	-	да
15	:ЗУ13	земли населенных пунктов	Для ведения личного подсобного хозяйства (приусадебный	667	Образование земельного участка из земель, собственность на которые не разграничена	-	-

			земельный участок)				
16	:ЗУ14	земли населенных пунктов	Земельные участки (территории) общего пользования	2043	Образование земельного участка из земель, собственность на которые не разграничена	-	да
17	:ЗУ16	земли населенных пунктов	Благоустройство территории	665	Образование земельного участка из земель, собственность на которые не разграничена	-	да
18	:ЗУ17	земли населенных пунктов	Земельные участки (территории) общего пользования	574	Образование земельного участка из земель, собственность на которые не разграничена	-	да
19	:ЗУ18	земли населенных пунктов	Земельные участки (территории) общего пользования	338	Образование земельного участка из земель, собственность на которые не разграничена	-	да
20	:ЗУ19	земли населенных пунктов	Земельные участки (территории) общего пользования	261	Образование земельного участка из земель, собственность на которые не разграничена	-	да
21	:ЗУ20	земли населенных пунктов	Земельные участки (территории) общего пользования	256	Образование земельного участка из земель, собственность на которые не разграничена	-	да
22	:ЗУ21	земли населенных пунктов	Земельные участки (территории) общего пользования	2573	Образование земельного участка путем перераспределения земельного участка с кадастровым номером 59:32:0760001:1376 и земель, собственность на которые не разграничена	-	да

II этап

23	:ЗУ22	земли населенных пунктов	Земельные участки (территории) общего пользования	2598	Образование земельного участка путем объединения земельных участков с условными обозначениями :ЗУ1 и :ЗУ21, образованными в 1 этапе межевания	-	да
----	-------	--------------------------	---	------	---	---	----

5. Раздел 3 тома 3 дополнить абзацем следующего содержания:
 «Земельный участок с кадастровым номером 59:32:3980008:825 подлежит изъятию для муниципальных нужд.»

6. Таблицу 2 раздела 3 тома 3:

№ п/п	Номер земельного участка на плане	Категория земель	Планируемое разрешенное использование	Площадь, кв.м.	Способ формирования
1	участок 1	земли населенных пунктов	Для ведения личного подсобного хозяйства	667	Образование земельного участка из земель, находящихся в муниципальной собственности
2	участок 2	земли населенных пунктов	Для ведения личного подсобного хозяйства	1438	Образование земельного участка путем перераспределения земельного участка с кадастровым номером 59:32:3980008:114 с землями находящимися в муниципальной собственности
3	участок 3	земли населенных пунктов	Для ведения личного подсобного хозяйства	605	Раздел земельного участка с кадастровым номером 59:32:3980008:3080, перераспределение с землями находящимися в муниципальной собственности
4	участок 4	земли населенных пунктов	Для ведения личного подсобного хозяйства	605	Раздел земельного участка с кадастровым номером 59:32:3980008:3080, перераспределение с землями находящимися в муниципальной собственности
5	участок 5	земли населенных пунктов	Для ведения личного подсобного хозяйства	605	Раздел земельного участка с кадастровым номером 59:32:3980008:3080, перераспределение с землями находящимися в муниципальной собственности
6	участок 6	земли населенных пунктов	Для ведения личного подсобного хозяйства	605	Раздел земельного участка с кадастровым номером 59:32:3980008:3080, перераспределение с землями находящимися в муниципальной

					собственности
--	--	--	--	--	---------------

ИСКЛЮЧИТЬ.

7. Таблицу 3 раздела 4 тома 3:

№ точки	Y	X
1	2216806,58	506668,29
2	2216825,79	506677,75
3	2216859,06	506693,11
4	2216868,49	506700,24
5	2216889,76	506720,54
6	2216907,54	506737,50
7	2216927,75	506757,91
8	2216931,01	506761,01
9	2216941,83	506771,84
10	2216955,95	506785,98
11	2216971,43	506801,48
12	2216987,03	506817,08
13	2216984,77	506819,07
14	2216994,77	506829,88
15	2216985,69	506839,32
16	2216978,77	506846,43
17	2216981,00	506848,58
18	2216993,08	506861,72
19	2216959,69	506896,40
20	2216955,19	506901,16
21	2216956,42	506902,69
22	2216959,04	506906,21
23	2216959,92	506905,28
24	2216989,45	506873,69
25	2217018,67	506910,22
26	2217023,80	506905,83
27	2217025,11	506907,50
28	2217042,37	506929,49
29	2217054,05	506944,66
30	2217071,52	506966,63
31	2217094,14	506991,30
32	2217115,15	507020,01
33	2217129,74	507041,61
34	2217144,68	507062,62
35	2217152,56	507073,28
36	2217104,64	507109,68
37	2217107,74	507115,78
38	2217108,38	507115,38
39	2217158,46	507084,26

40	2217172,10	507103,75
41	2217186,42	507124,47
42	2217201,51	507146,92
43	2217215,41	507166,81
44	2217229,25	507187,17
45	2217243,50	507208,56
46	2217257,01	507228,67
47	2217270,46	507248,21
48	2217282,90	507268,39
49	2217298,65	507293,92
50	2217312,49	507315,76
51	2217316,09	507311,30
52	2217350,44	507275,34
53	2217371,15	507249,82
54	2217358,85	507235,27
55	2217331,97	507200,59
56	2217325,73	507192,55
57	2217279,65	507133,08
58	2217290,64	507122,19
59	2217295,71	507117,18
60	2217314,28	507098,80
61	2217321,03	507092,12
62	2217328,53	507084,69
63	2217316,03	507069,27
64	2217071,19	506760,24
65	2216979,33	506644,62
66	2216943,71	506602,05
67	2216930,59	506612,85
68	2216931,46	506621,99
69	2216953,22	506643,30
70	2216965,23	506656,24
71	2216978,71	506670,75
72	2216997,86	506694,50
73	2217019,92	506727,34
74	2217052,15	506767,60
75	2217036,65	506782,55
76	2216999,18	506818,76
77	2216980,71	506799,57
78	2216962,31	506780,46
79	2216945,23	506761,97
80	2216931,36	506747,35
81	2216916,92	506732,14
82	2216905,58	506719,96
83	2216892,86	506706,28

84	2216881,39	506693,90
85	2216865,89	506683,52
86	2216829,66	506669,62
87	2216810,11	506660,00
88	2217059,18	506776,38
89	2217044,04	506790,01
90	2217029,50	506803,10
91	2217026,26	506806,01
92	2217015,51	506815,69
93	2217005,67	506824,55
94	2217005,84	506825,22
95	2217009,76	506840,65
96	2217014,37	506849,28
97	2217015,04	506850,54
98	2217017,24	506854,67
99	2217007,00	506862,96
100	2217021,16	506883,15
101	2217023,79	506886,90
102	2217032,82	506897,77
103	2217103,72	506984,21
104	2217131,61	507025,54
105	2217148,86	507051,04
106	2217166,54	507077,18
107	2217183,73	507102,59
108	2217200,97	507128,08
109	2217217,96	507153,19
110	2217234,93	507178,29
111	2217251,71	507203,10
112	2217270,93	507231,53
113	2217307,38	507285,41
114	2217323,92	507269,31
115	2217326,23	507267,06
116	2217347,18	507246,96
117	2217351,86	507235,49
118	2217327,10	507204,10
119	2217320,84	507196,03
120	2217297,36	507165,74
121	2217271,65	507132,56
122	2217286,88	507117,48
123	2217274,14	507101,60
124	2217259,38	507083,12
125	2217243,74	507063,57
126	2217227,33	507043,06
127	2217209,80	507021,17

128	2217197,80	507006,17
129	2217201,74	507003,11
130	2217218,87	507024,51
131	2217242,48	507054,01
132	2217263,47	507080,26
133	2217265,43	507082,70
134	2217287,93	507110,81
135	2217309,53	507093,03
136	2217286,67	507065,23
137	2217263,34	507036,85
138	2217239,85	507008,28
139	2217216,69	506980,11
140	2217196,12	506955,08
141	2217175,22	506929,66
142	2217154,00	506903,85
143	2217132,51	506877,72
144	2217110,60	506851,06
145	2217101,64	506840,16
146	2217090,39	506828,22
147	2217072,15	506805,63
148	2217077,65	506799,46
149	2217085,11	506793,58
150	2217064,44	506770,10
151	2217051,56	506782,21
152	2216995,64	506834,82
153	2216989,73	506840,38
154	2216997,61	506846,00
155	2216997,29	506850,26
156	2216996,81	506856,62
157	2217000,51	506854,46
158	2217003,24	506858,04
159	2217002,03	506861,07
160	2216995,38	506864,23
161	2216994,04	506862,77
162	2216997,01	506869,04
163	2217018,82	506885,01
164	2217028,29	506901,71
165	2217098,90	506987,80
166	2217303,02	507289,67
167	2217078,92	506857,63
168	2217066,14	506861,86
169	2217062,19	506856,40
170	2217044,87	506832,30
171	2217035,78	506839,66

172	2217050,31	506826,92
173	2217064,11	506813,55

ИСКЛЮЧИТЬ.

8. Раздел 4 тома 3 дополнить позициями следующего содержания:

:ЗУ1

№ точки	Y	X
1	506693.56	2216880.88
2	506683.52	2216865.89
3	506695.66	2216879.08
1	506693.56	2216880.88

:ЗУ2

№ точки	Y	X
1	506679.71	2216856.00
2	506683.52	2216865.89
3	506693.56	2216880.88
4	506687.41	2216886.17
5	506680.41	2216892.54
6	506669.04	2216904.67
7	506640.45	2216918.56
8	506628.53	2216926.10
9	506626.10	2216920.08
10	506619.48	2216897.21
11	506610.19	2216880.72
12	506624.88	2216872.95
1	506679.71	2216856.00

:ЗУ3

№ точки	Y	X
1	506760.24	2217071.19
2	506765.62	2217065.23
3	506773.18	2217056.64
4	506778.72	2217050.34
5	506779.24	2217049.74
6	506793.65	2217033.37
7	506811.80	2217012.75
8	506822.09	2217002.49
9	506829.88	2216994.77
10	506834.82	2216995.64
11	506825.22	2217005.84
12	506815.93	2217015.72
13	506806.01	2217026.25
14	506782.21	2217051.56

15	506770.10	2217064.44
16	506793.58	2217085.11
17	506799.46	2217077.65
18	506805.63	2217072.15
19	506828.22	2217090.39
20	506840.16	2217101.64
21	506851.06	2217110.60
22	506877.72	2217132.51
23	506903.85	2217154.00
24	506929.66	2217175.22
25	506955.08	2217196.12
26	506980.11	2217216.69
27	507008.28	2217239.85
28	507036.85	2217263.34
29	507065.23	2217286.67
30	507093.03	2217309.53
31	507098.80	2217314.28
32	507092.12	2217321.03
33	507084.69	2217328.53
34	507069.27	2217316.03
1	506760.24	2217071.19

:3У5

№ точки	Y	X
1	506840.38	2216989.73
2	506850.26	2216997.29
3	506846.00	2216997.61
4	506834.82	2216995.64
1	506840.38	2216989.73

59:32:3980008:4366

№ точки	Y	X
1	506834.82	2216995.64
2	506846.00	2216997.61
3	506850.26	2216997.29
4	506854.46	2217000.51
5	506858.04	2217003.24
6	506849.28	2217014.37
7	506840.65	2217009.76
8	506825.22	2217005.84
1	506834.82	2216995.64

:3У4

№ точки	Y	X
---------	---	---

1	506620.94	2216930.94
2	506621.42	2216930.96
3	506643.39	2216953.62
4	506654.38	2216964.03
5	506656.24	2216965.23
6	506670.75	2216978.71
7	506694.50	2216997.86
8	506727.34	2217019.92
9	506767.60	2217052.15
10	506782.55	2217036.65
11	506800.83	2217017.73
12	506818.76	2216999.18
13	506822.09	2217002.49
14	506811.80	2217012.75
15	506793.65	2217033.37
16	506779.24	2217049.74
17	506778.72	2217050.34
18	506773.18	2217056.64
19	506765.62	2217065.23
20	506760.24	2217071.19
21	506644.62	2216979.33
22	506602.05	2216943.71
23	506612.85	2216930.59
1	506620.94	2216930.94

:3У6

№ точки	Y	X
1	506846.28	2216978.90
2	506848.58	2216981.00
3	506840.38	2216989.73
4	506834.82	2216995.64
5	506829.88	2216994.77
6	506830.52	2216993.34
7	506839.32	2216985.69
1	506846.28	2216978.90

:3У7

№ точки	Y	X
1	506861.72	2216993.08
2	506861.72	2216993.08
3	506862.77	2216994.04
4	506864.23	2216995.38
5	506858.04	2217003.24
6	506854.46	2217000.51

7	506850.26	2216997.29
8	506856.62	2216996.81
1	506861.72	2216993.08

59:32:3980008:3079

№ точки	Y	X
1	506861.72	2216993.08
2	506856.62	2216996.81
3	506850.26	2216997.29
4	506840.38	2216989.73
5	506848.58	2216981.00
1	506861.72	2216993.08

:3У8

№ точки	Y	X
1	506862.77	2216994.04
2	506861.72	2216993.08
3	506896.40	2216959.69
4	506901.16	2216955.19
5	506902.69	2216956.42
1	506862.77	2216994.04

:3У9

№ точки	Y	X
1	506861.07	2217002.03
2	506850.54	2217015.04
3	506849.28	2217014.37
4	506858.04	2217003.24
5	506864.23	2216995.38
1	506861.07	2217002.03

:3У10

№ точки	Y	X
1	506861.07	2217002.03
2	506885.01	2217018.82
3	506883.15	2217021.16
4	506862.96	2217007.00
5	506854.67	2217017.24
6	506850.54	2217015.04
1	506861.07	2217002.03

:3У11

№ точки	Y	X
1	506873.69	2216989.45

2	506869.03	2216992.41
3	506866.54	2216994.91
4	506865.24	2216996.24
5	506901.71	2217028.29
6	506885.01	2217018.82
7	506861.07	2217002.03
8	506864.23	2216995.38
9	506862.77	2216994.04
10	506902.69	2216956.42
11	506906.21	2216959.04
12	506905.28	2216959.92
1	506873.69	2216989.45

:ЗУ12

№ точки	Y	X
1	506885.01	2217018.82
2	506901.71	2217028.29
3	506897.77	2217032.82
4	506886.90	2217023.79
5	506883.15	2217021.16
1	506885.01	2217018.82

:ЗУ13

№ точки	Y	X
1	506886.90	2217023.79
2	506897.77	2217032.82
3	506857.63	2217078.92
4	506861.86	2217066.14
5	506856.40	2217062.19
6	506886.90	2217023.79
1	506886.90	2217023.79

:ЗУ14

№ точки	Y	X
1	506901.71	2217028.29
2	506991.30	2217094.14
3	507020.01	2217115.15
4	507041.61	2217129.74
5	507062.62	2217144.68
6	507073.28	2217152.56
7	507084.26	2217158.46
8	507103.75	2217172.10
9	507124.47	2217186.42
10	507146.92	2217201.51

11	507166.81	2217215.41
12	507187.17	2217229.25
13	507208.56	2217243.50
14	507228.67	2217257.01
15	507248.21	2217270.46
16	507268.39	2217282.90
17	507293.92	2217298.65
18	507315.76	2217312.49
19	507311.30	2217316.09
20	507289.67	2217303.02
21	506987.80	2217098.90
1	506901.71	2217028.29

:3У16

№ точки	Y	X
1	507303.25	2217323.78
2	507300.19	2217326.70
3	507246.96	2217347.17
4	507269.31	2217323.92
5	507282.31	2217310.57
1	507303.25	2217323.78

:3У17

№ точки	Y	X
1	507109.68	2217104.64
2	507115.78	2217107.74
3	507115.38	2217108.38
4	507084.26	2217158.46
5	507073.28	2217152.56
1	507109.68	2217104.64

:3У18

№ точки	Y	X
1	507204.10	2217327.10
2	507235.49	2217351.86
3	507246.96	2217347.17
4	507251.71	2217351.67
5	507235.27	2217358.85
6	507200.59	2217331.97
1	507204.10	2217327.10

:3У19

№ точки	Y	X
1	507289.67	2217303.02

2	507311.30	2217316.09
3	507302.93	2217323.58
4	507282.31	2217310.57
1	507289.67	2217303.02

:3У20

№ точки	У	Х
1	507251.71	2217351.67
2	507261.36	2217360.81
3	507250.18	2217370.83
4	507249.63	2217370.99
5	507235.27	2217358.85
1	507251.71	2217351.67


:3У21

№ точки	У	Х
1	506818.76	2216999.18
2	506799.57	2216980.71
3	506780.46	2216962.31
4	506761.97	2216945.23
5	506747.35	2216931.36
6	506732.14	2216916.92
7	506719.96	2216905.58
8	506706.28	2216892.86
9	506693.90	2216881.39
10	506693.56	2216880.88
11	506695.66	2216879.08
12	506683.52	2216865.89
13	506679.71	2216856.00
14	506669.62	2216829.66
15	506660.00	2216810.11
16	506668.29	2216806.58
17	506677.75	2216825.79
18	506693.11	2216859.06
19	506701.63	2216868.92
20	506721.86	2216891.29
21	506738.94	2216908.27
22	506757.91	2216927.75
23	506760.78	2216930.71
24	506771.84	2216941.83
25	506786.38	2216956.06
26	506801.48	2216971.43
27	506817.08	2216987.03
28	506819.07	2216984.77

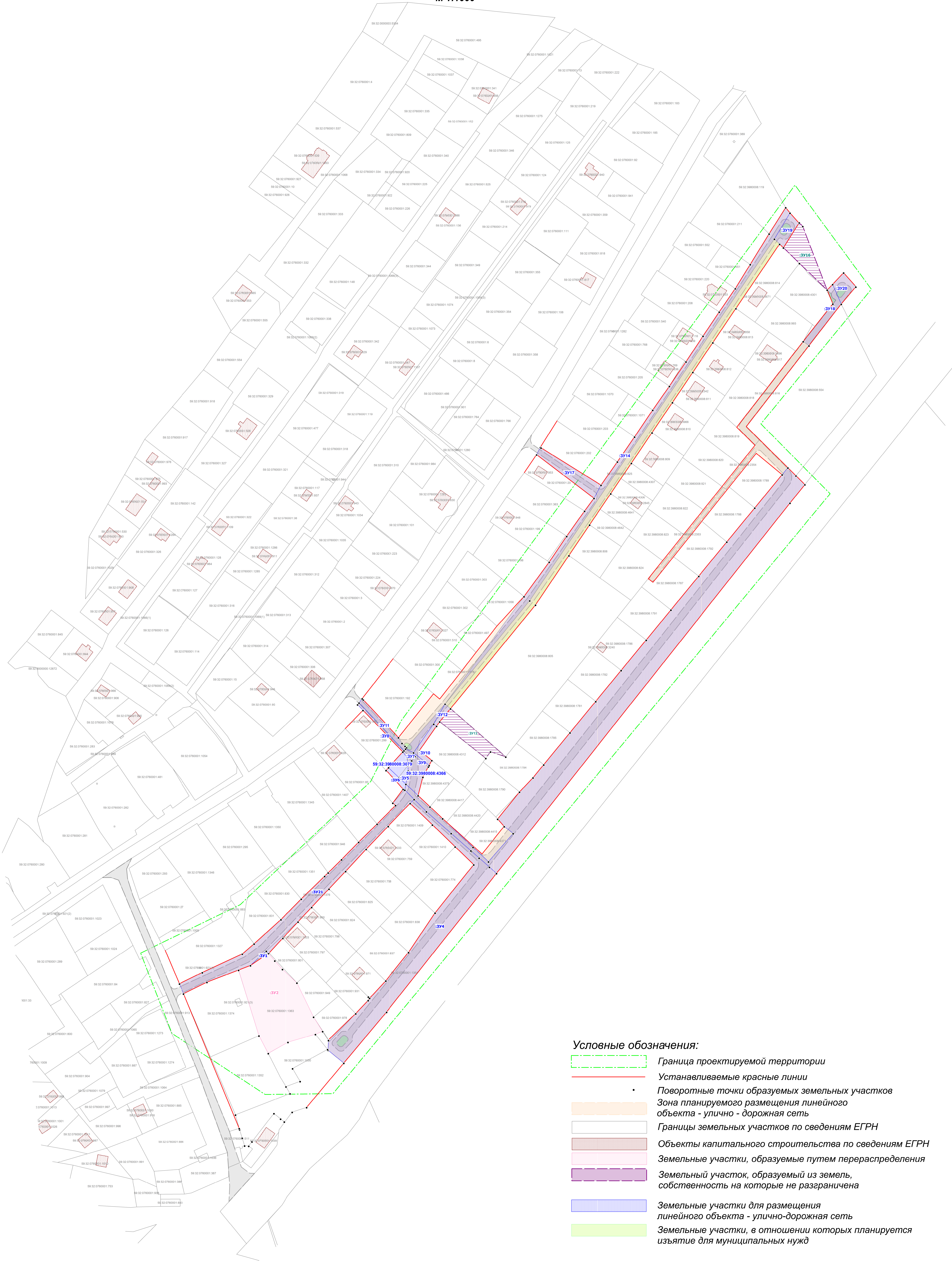
29	506830.52	2216993.34
30	506829.88	2216994.77
31	506822.09	2217002.49
1	506818.76	2216999.18

:3У22











№ точки	Y	X
1	506822.09	2217002.49
2	506829.88	2216994.77
3	506830.52	2216993.34
4	506819.07	2216984.77
5	506817.08	2216987.03
6	506801.48	2216971.43
7	506786.38	2216956.06
8	506771.84	2216941.83
9	506760.78	2216930.71
10	506757.91	2216927.75
11	506738.94	2216908.27
12	506721.86	2216891.29
13	506701.63	2216868.92
14	506693.11	2216859.06
15	506677.75	2216825.79
16	506668.29	2216806.58
17	506660.00	2216810.11
18	506669.62	2216829.66
19	506679.71	2216856.00
20	506683.52	2216865.89
21	506693.56	2216880.88
22	506687.41	2216886.17
23	506693.56	2216880.88
24	506693.90	2216881.39
25	506706.28	2216892.86
26	506719.96	2216905.58
27	506732.14	2216916.92
28	506747.35	2216931.36
29	506761.97	2216945.23
30	506780.46	2216962.31
31	506799.57	2216980.71
32	506818.76	2216999.18
1	506822.09	2217002.49



**Проект внесения изменений
в проект планировки и проект межевания части территории д. Кичаново
Култаевского сельского поселения Пермского муниципального района Пермского края в районе ул. Светлая и ул. Безымянная,
утвержденные постановлением администрации
Пермского муниципального района от 06.08.2019 № 473
Чертеж проекта межевания территории
М 1:1000**



Условные обозначения:

-  Граница проектируемой территории
-  Устанавливаемые красные линии
-  Поворотные точки образуемых земельных участков
-  Зона планируемого размещения линейного объекта - улично - дорожная сеть
-  Границы земельных участков по сведениям ЕГРН
-  Объекты капитального строительства по сведениям ЕГРН
-  Земельные участки, образуемые путем перераспределения
-  Земельный участок, образуемый из земель, собственность на которые не разграничена
-  Земельные участки для размещения линейного объекта - улично-дорожная сеть
-  Земельные участки, в отношении которых планируется изъятие для муниципальных нужд

9. Чертеж межевания территории изложить в новой редакции:

